



LULEÅ KOMMUN

••• Trygghetsvandring på Mjølkudden



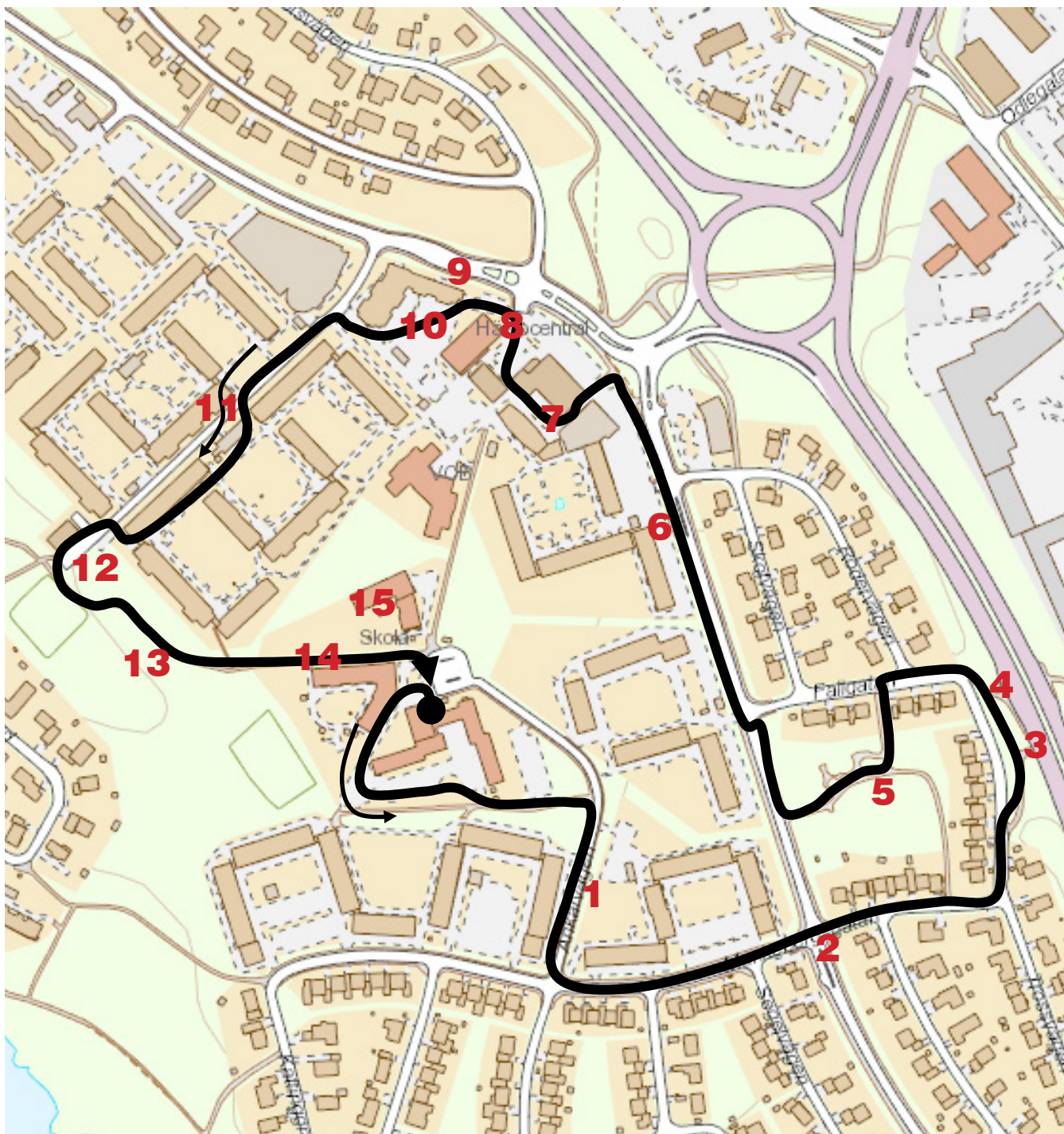
Torsdagen den 30 november 2017

Vad är det här för dokument?

En trygghetsvandring är när en grupp människor promenerar en förbestämd slinga, för att avgöra var det finns risker för otrygghet i miljön. Både boende i området och professionella ska delta. I det här protokollet kan du läsa om en trygghetsvandring som genomfördes på Mjölkudden, vilka problem som togs upp och åtgärder för dessa.

Mjölkudden

På kartbilden ser du slingan vi gick på trygghetsvandringen.



Trygghetsvandring på Mjölkudden

Utgångspunkt för vandringen

Utgångspunkten för vandringen var en karttjänst som tagits fram i syfte att låta de boende på Mjölkudden uttrycka vilka platser de upplever som trygga respektive otrygga i sitt område. Stadsbyggnadsförvaltningen och kommundirektörens stab planerade utifrån denna karta en slinga för promenaden.

Tid och plats

Torsdagen den 30 november 2017, kl 18.30 - 21.00
Munkebergsskolans matsal

Närvarande

Boende, personal från områdets skolor och förskolor, tjänstepersoner från fritidsförvaltningen, stadsbyggnadsförvaltningen, Lulebo, ungdomar från fritidsgården, hyresgästföreningen, samt Polisen.

Sammanställande

Notvikens områdesgrupp och Luleå kommun

Inför trygghetsvandringen

Inför trygghetsvandringen samlades alla medverkande i Munkebergsskolans matsal för presentation och genomgång. Före vandringen har kommunen, utifrån den karta där de boende lämnat synpunkter på trygga och otrygga platser, planerat en slinga att gå.

Ida Persson från Stadsbyggnadsförvaltningen, hälsade alla välkomna. Efter en presentationsrunda berättade Julia Åström från Stadsbyggnadsförvaltningen om syftet med en trygghetsvandring och hur den går till, samt gav tips på vad alla skulle tänka på under vandringen, samt presenterade resultat från Trygghetsmätningen som gjordes våren 2016. Anton Pålstam, Stadsbyggnadsförvaltningen berättade om de synpunkter som getts på webbkartan, totalt cirka 300 synpunkter. Många synpunkter handlade om det fina promenadstråket längs stranden, de mysiga skogspromenaderna och den uppskattade Mjölkuddsparken. Synpunkterna på förbättringspotential handlade i stor utsträckning om att de mest omtyckta platserna skulle behöva skötas om bättre och ha mer belysning. Det finns även områden som upplevs otrygga på grund av trafik, främst i möten mellan GC-vägar och bilvägar.

Efter ca en halvtimmes fika och information rustade sig alla med karta, reflexvästar och reflex för att ge sig ut på själva vandringen. Det var mycket mörkt ute, några av fotografierna är därför tagna i dagsljus vid ett senare tillfälle.

OM TRYGGHETSVANDRINGAR

Arbetet bygger på en modell som utarbetas i Göteborg. Det bärande inslaget i en trygghetsvandring är att boende och ansvariga möts och boende har en möjlighet att påverka trygghetsen i sitt närområde.

Nytt
problemSka
åtgärdasProblemet
åtgärdatStruket, ska
ej åtgärdas

Protokoll för trygghetsvandringen

PLATS 1

Ankarvägen



PROBLEM

1.1 Snöröjningen skapar problem för skolbarnen

1.2 Hög hastighet på trafiken.

ANSVARIG

1.1 SBF Drift och underhåll

ÅTGÄRDER

Vägen har hög prioritering för snöröjning.
Att snöröja på ett annat sätt går ej.

STATUS



1.2 Polisen

Polisen har varit på plats men det är svårt att göra hastighetskontroller längs med vägen. Andra åtgärder kan behövas.



Nytt
problemSka
åtgärdasProblemet
åtgärdatStruket, ska
ej åtgärdas**PLATS 2****Munkebergsgatan - Mjölkuddsvägen****PROBLEM**

2.1 Snövallar som skymmer sikten.

2.2 Den genomgående cykelbanan upplevs otydlig.

ANSVARIG

2.1 SBF Drift och underhåll

ÅTGÄRDER

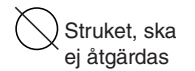
Vägen har hög prioritering för snöröjning. Snövallarna röjs flera gånger per vinter.

STATUS

2.2 SBF Stadsplanering

Vi kommer att inventera och utvärdera utformningen av cykelvägen under 2018. Vi ska bli bättre på att informera vilka trafikregler som gäller vid olika typer av passager.





PLATS 3

Tunnel under Bodenvägen

PROBLEM



- 3.1 Hängde snö ner från Bodenvägen.
- 3.2 Mörkt på GC-vägen ner till tunneln.
- 3.3 Vatten rinner och skapar halka.
- 3.4 Tät växtlighet.

ANSVARIG

ÅTGÄRDER

STATUS

3.1 SBF Drift och underhåll

Snön vid räckena röjs flera gånger per vinter. Oundvikligt att ingen snö faller ned.



3.2 SBF Drift och underhåll

Ny belysning är ännu ej planerad.



3.3 SBF Drift och underhåll

Det är grundvatten som kommer upp från marken. För att förhindra halka vintertid läggs extra fokus på sandning och isrivning.



3.4 SBF Drift och underhåll

Växtligheten kommer att beskäras i augusti/september 2018.



Nytt
problemSka
åtgärdasProblemet
åtgärdatStruket, ska
ej åtgärdas**PLATS 4****Området kring busshållplatsen****PROBLEM**

4.1 Mörkt kring busshållplatsen

ANSVARIG

4.1 SBF Stadsplanering

ÅTGÄRDER

Växtligheten kommer att beskäras i augusti/september 2018 för bättre sikt.

Hållplatsen kommer att byggas om under de närmaste åren och då kommer även belysningen att ses över.

STATUS

PLATS 5

Mjölkuddsparken

PROBLEM



5.1 Gång- och cykelvägen genom parken är inte plogad.

5.2 Bli bättre på att marknadsföra parker, lekplatser, utegym.

ANSVARIG

ÅTGÄRDER

STATUS

5.1 SBF Drift och underhåll

Vid platsbesök 15/12 är problemet åtgärdat och kommer att plogas i fortsättningen.



5.2 SBF Stadsplanering

Lekplatser och parker finns i tjänsten "kommunkartan" på vår hemsida. Vi undersöker möjligheten att även informera om utegym.



Nytt
problemSka
åtgärdasProblemet
åtgärdatStruket, ska
ej åtgärdas**PLATS 6****Mjölkuddsvägen****PROBLEM**

6.1 Trottoaren är hal efter plogning.

6.2 Cyklister är svåra att upptäcka för bilisterna, när de genar över bostadsrättsföreningens parkering från centrum.

ANSVARIG

6.1 SBF Drift och underhåll

ÅTGÄRDER

Trottoarerna sandas upp till 50 gånger per vinter. Efter att trottoaren plogats men innan sandningen kommit så kan det bli halt.

STATUS6.2 SBF Stadsplanering/
Bostadsrättsföreningen

Det är alla trafikanters ansvar att vara uppmärksamma och anpassa sin hastighet efter rådande förhållanden.



Nytt
problemSka
åtgärdasProblemet
åtgärdatStruket, ska
ej åtgärdas

PLATS 7

Mjölkudden Centrum

PROBLEM



7.1 Mellan Coop och gymmet plogas och sandas det inte.

7.2 Buller hörs mer från Bodenvägen efter att butikslokalen vid Preem revs.

7.3 Hög växtlighet på torget.

7.4 Dålig belysning på torget.

7.5 För lite parkeringsplatser, bilar parkerar på torget.

ANSVARIG

ÅTGÄRDER

STATUS

7.1 Stålstaden AB
(f.d Notvikens Fastighet)

Problemet skall lösas för hand eftersom traktorer inte kommer åt att varken ploga eller sanda.



7.2. SBF Stadsplanering

Frågan kommer att behandlas i detaljplaneprogram för Mjölkuddens centrum (SBF2017/1869).



7.3. Notvikens Fastighet

Buskarna trimmades två gånger under sommaren. Potentiellt kan buskar tas bort under sommaren 2018



7.4. Notvikens Fastighet

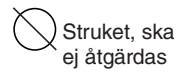
Lampor har bytts ut på relevanta platser samt att två nya lyktstolpar har placerats på torget.



7.5. Notvikens Fastighet

Antalet parkeringsplatser är tillräckligt för hyresgästerna, problemet är at utomstående använder för många av dessa platser.



Nytt
problemSka
åtgärdasProblemet
åtgärdatStruket, ska
ej åtgärdas**PLATS 8****Utanför hälsocentralen****PROBLEM**

8.1 Mörkt runt omkring hälsocentralen.

ANSVARIG

8.1 Hemsö

ÅTGÄRDER

Belysningen kommer att förbättras i och med ett projekt som påbörjas under våren 2018.

STATUS

PLATS 9**Mjölkuddsvägen****PROBLEM**

9.1 Övergångsställe till busshållplats vid trygghetsboende önskas flyttas närmare trygghetsboendet.

ANSVARIG

9.1 SBF Stadsplanering

ÅTGÄRDER

När det blir aktuellt att bygga om hållplatsen kommer möjlighet att flytta övergångsstället att ses över.

STATUS

TECKENFÖRKLARING



Nytt
problem



Ska
åtgärdas



Problemet
åtgärdat



Struket, ska
ej åtgärdas

PLATS 10

Vägen mellan hälsocentralen och trygghetsboendet



PROBLEM

10.1 Egentligen en byggväg som nu använts som genomfarts.

ANSVARIG

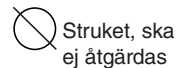
10.1 Lulebo

ÅTGÄRDER

Ses över under våren/sommaren 2018.

STATUS



Nytt
problemSka
åtgärdasProblemet
åtgärdatStruket, ska
ej åtgärdas**PLATS 11****Mjölkuddsvägen från trygghetsboende
ner till skogen****PROBLEM**

11.1 Klotter på väggar.

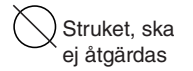
ANSVARIG

11.1 Lulebo

ÅTGÄRDER

Klotter tas bort under varmare årstider.

STATUS



PLATS 12

Fotbollsplan/isplan/tillfällig parkering

PROBLEM



12.1 Belysning trasig

12.2 Bilar kvar på den tillfälliga parkeringen.

12.3 Bakom servicehuset bråte kvar, nu snöhög.

ANSVARIG

ÅTGÄRDER

STATUS

12.1 SBF Drift och underhåll

Väntar på svar.



12.2 Lulebo/SBF

Bilarna står inte längre kvar på den tillfälliga parkeringen.



12.3 Lulebo

Bråtet är bortplockat.



Nytt
problemSka
åtgärdasProblemet
åtgärdatStruket, ska
ej åtgärdas**PLATS 13****Skogen****PROBLEM**

13.1 Hela stigen till Tuna saknar belysning, men plogas.

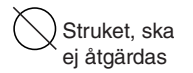
ANSVARIG

13.1 SBF Drift och underhåll

ÅTGÄRDER

Ny belysning är ännu ej planerad.
Normalt brukar endast asfalterade GC-vägar ha belysning.

STATUS

Nytt
problemSka
åtgärdasProblemet
åtgärdatStruket, ska
ej åtgärdas**PLATS 14****Mellan förskolegårdarna****PROBLEM**

14.1 Samlas mycket vatten mellan förskolorna när snön smälter.

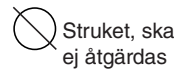
ANSVARIG

14.1 SBF Drift och underhåll

ÅTGÄRDER

Väntar på svar.

STATUS



PLATS 15

Skolan, förskolegård

PROBLEM



15.1 Nedskräpning, fimpar, flaskor, avföring.

15.2 Ungdomar hänger ibland på skoltaket.

15.3 Klotter ofta i samband med skolavslutning och skolstart.

ANSVARIG

ÅTGÄRDER

STATUS

15.1 Polisen/SBF Fastigheter

Polisen: Har haft polisär närvaro. Samarbete mellan närboende och elever skulle behövas.



SBF Fastigheter: Ökad tillsyn.

15.2 Polisen/SBF Fastigheter

Polisen: Har haft polisär närvaro. Samarbete mellan närboende och elever skulle behövas.



SBF Fastigheter: En renovering av taken har skett, förhoppningsvis minskar detta takbesöken.

15.3 Polisen/SBF Fastigheter

Polisen: Har haft polisär närvaro. Samarbete mellan närboende och elever skulle behövas.



SBF Fastigheter: Ökad tillsyn främst under skolavslutning och skolstart då det förekommer som mest.

Vi får inte glömma allt det positiva

Det finns mycket som upplevs positivt med att bo på Mjölkudden:

- Ljust i centrum, eftersom att gymmet är öppet dygnet runt.
- Den nya parken är väldigt fin.
- Närmiljön med älven och skogen nära inpå, samtidigt nära centrum.
- Naturliga stränder. Dock ett behov att röja.
- Bra belysning.
- Nära till mycket.
- Starkt engagemang i föreningslivet, exempelvis Notas.

Övriga frågor som togs upp på vandringen:

- Det naturliga stråket för gående och cyklister mot centrum är via Rodervägen.
- Papperskorgar saknas generellt i området.
- Gång- och cykelvägen genom stora rondellen, otrygg med mycket växtlighet.
- Tillfällig parkering i skogsdungen vid återvinningsstationen. Det har förekommit vandalism.

Välkommen att felanmäla!

Stadsbyggnadsförvaltningen välkomnar felanmälan när det gäller belysning och andra fel. Det är bra om det är fler "ögon" som tittar och felen blir då snabbare åtgärdade. Ring felanmälan på telefon 45 44 44.

Även fritidsförvaltningen har en felanmälan som de vill att man kontaktar när det gäller fel på fritidsförvaltningens anläggningar. Kontakta Föreningservice på telefon 45 44 00 eller via e-post foreningsservice@lulea.se.

Några tankar efteråt

Efter vandringen samlades vi åter i matsalen och värmdes oss med mer kaffe, te och fika. Vi diskuterade de saker vi hade sett längs slingan och resultatet av de diskussionerna syns i tabellerna på de föregående sidorna.

Några av de problem vi såg under vandringen kommer att ta längre tid att förbättra med andra problem kommer kunna åtgärdas omedelbart.

En trygghetsvandring är ett sätt att titta på ett område med "trygghetsglasögon" på och se vad man kan göra för att öka tryggheten i området. Men mer kan göras av alla som bor och verkar i området och det listade vi tillsammans.

Ett protokoll kommer att tas fram och skickas till ansvariga. De anger vilka åtgärder som ska vidtas och när de ska göras. Om ett problem inte ska åtgärdas ska detta motiveras. Protokollet kommer att revideras efter att svar har inkommit. Deltagarna får meddelande om när protokollet är färdigt och det kommer även att gå ut som en nyhet på kommunens hemsida.

Tack för ert deltagande och engagemang!

/Stadsbyggnadsförvaltningen, Luleå kommun