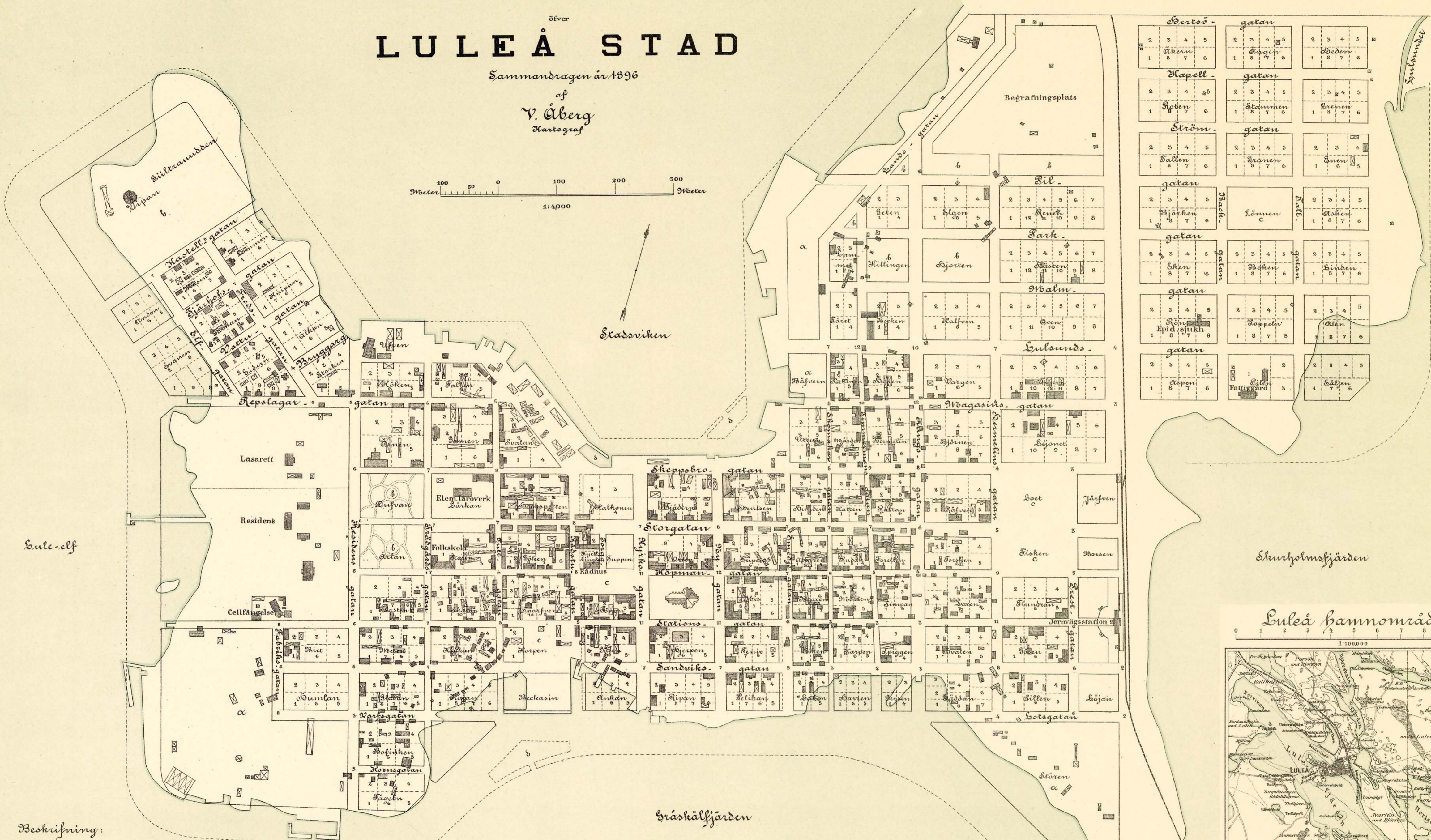
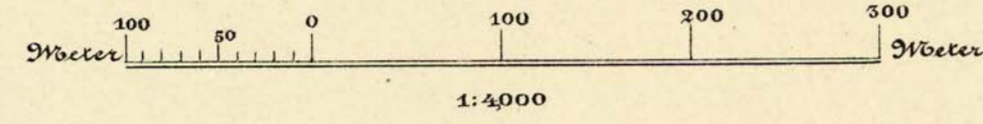


# KARTA Öfver LULEÅ STAD

Sammandragen år 1896

af  
V. Åberg  
Kartograf



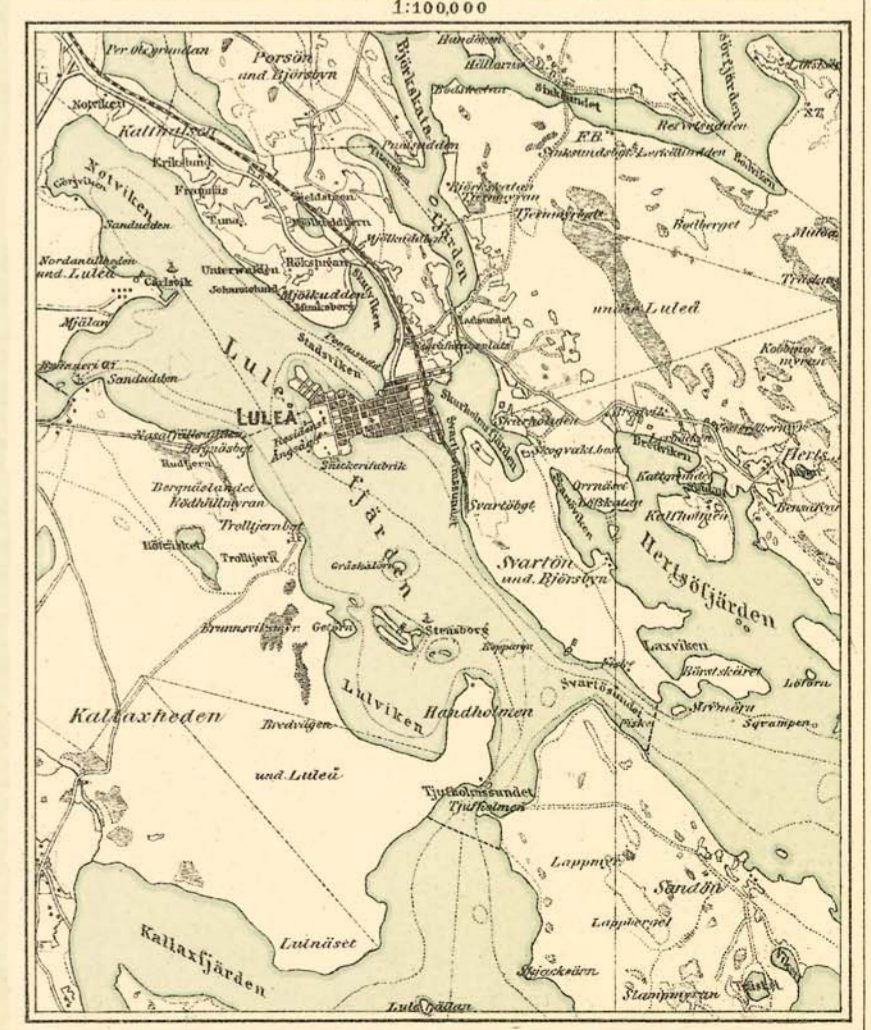
2 3 4 5 1 8 7 6 Åken	2 3 4 5 1 8 7 6 Ången	2 3 4 5 1 8 7 6 Åboden
2 3 4 5 1 8 7 6 Hapell-gatan	2 3 4 5 1 8 7 6 Stammen	2 3 4 5 1 8 7 6 Breen
2 3 4 5 1 8 7 6 Ström-gatan	2 3 4 5 1 8 7 6 Länken	2 3 4 5 1 8 7 6 Enen
2 3 4 5 1 8 7 6 Fällen	2 3 4 5 1 8 7 6 Lommen	2 3 4 5 1 8 7 6 Åshen
2 3 4 5 1 8 7 6 Åken	2 3 4 5 1 8 7 6 Björken	2 3 4 5 1 8 7 6 Sindan
2 3 4 5 1 8 7 6 Epid. sjukh.	2 3 4 5 1 8 7 6 Soppeln	2 3 4 5 1 8 7 6 Ålen
2 3 4 5 1 8 7 6 Åpen	2 3 4 5 1 8 7 6 Fattiggård	2 3 4 5 1 8 7 6 Säljen

Lule-elf

Stadsviken

Skarvsjökanalen

Luleå hamnområde  
1:100000



- Beskrifning:
- a. För industriella ändamål
  - b. Plantering eller skogspark
  - c. Salutorg
  - d. Båthamn

Gråskälfjärden